



# Prechod Vysokými Tatrami

## Popis turistických trás






### Štrbské Pleso - Bystrá Lávka - Predné Solisko a späť

- Trasa č. 1:
-  Štrbské Pleso – Vodopád Skok – Bystrá lávka – Škutnastá poľana – Pod Furkotskou dolinou
  -  Pod Furkotskou dolinou – Štrbské Pleso

#### Priebeh trasy č.1:

- Štrbské Pleso (1350 m.n.m.) – Vodopád Skok (1760 m.n.m.) - Približný čas: 1:40
- Vodopád Skok (1760 m.n.m.) – Bystrá lávka (2314 mn.m.) - Približný čas: 2:00
- Bystrá lávka (2314 m.n.m.) – Škutnastá poľana (1770 m.n.m.) - Približný čas: 2:00
- Škutnastá poľana (1770 m.n.m.) – Pod Furkotskou dolinou (1450 m.n.m.) - Približný čas: 0:45
- Pod Furkotskou dolinou (1450 m.n.m.) - Štrbské Pleso (1350 m.n.m.) - Približný čas: 0:40




Približný čas 6:30 hod., vzdialenosť 15,9 km, prevýšenie: 964 m

- Trasa č. 2:
-  Štrbské Pleso – Pod Furkotskou dolinou
  -  Pod Furkotskou dolinou – Škutnastá poľana
  -  Škutnastá poľana – Chata pod Soliskom
  -  Chata pod Soliskom – Predné Solisko – Chata pod Soliskom
  -  Chata pod Soliskom – Štrbské Pleso

#### Priebeh trasy č. 2:

- Štrbské Pleso (1350 m.n.m.) – Pod Furkotskou dolinou (1450 m.n.m.) – Približný čas: 0:45
- Pod Furkotskou dolinou (1450 m.n.m.) – Škutnastá poľana (1770 m.n.m.) – Približný čas: 1:00
- Škutnastá poľana (1770 m.n.m.) – Chata pod Soliskom (1825 m.n.m.) – Približný čas: 0:15
- Chata pod Soliskom (1825 m.n.m.) – Predné Solisko (2117 m.n.m.) – Približný čas: 1:00
- Predné Solisko (2117 m.n.m.) – Chata pod Soliskom (1825 m.n.m.) – Približný čas: 0:30
- Chata pod Soliskom (1825 m.n.m.) – Štrbské Pleso (1350 m.n.m.) – Približný čas: 1:05

Približný čas 4:35 hod, vzdialenosť 11,5 km, prevýšenie: 767 m

- Trasa č. 3:
-  Štrbské Pleso – Pod Furkotskou dolinou
  -  Pod Furkotskou dolinou – Škutnastá poľana
  -  Škutnastá poľana – Chata pod Soliskom – Štrbské Pleso

#### Priebeh trasy č. 3:

- Štrbské Pleso (1350 m.n.m.) – Pod Furkotskou dolinou (1450 m.n.m.) – Približný čas: 0:45
- Pod Furkotskou dolinou (1450 m.n.m.) – Škutnastá poľana (1770 m.n.m.) – Približný čas: 1:00
- Škutnastá poľana (1770 m.n.m.) – Chata pod Soliskom (1825 m.n.m.) – Približný čas: 0:15
- Chata pod Soliskom (1825 m.n.m.) – Štrbské Pleso (1350 m.n.m.) – Približný čas: 1:05

Približný čas 3:05 hod, vzdialenosť 9,1 km, prevýšenie: 475 m